


Nº OPERAÇÃO: 109137B-09 | Nº SICONV: 879326 | SIGOV: SIGOV/JN 8407
 PROPONENTE / TOMADOR: PREFEITURA MUNICIPAL DE ASSARÉ - CE | EMPRESA EXECUTORA: ASSARÉ - CE
 Nº CTEF: | MUNICÍPIO / UF: ASSARÉ / CE
 Nº CTEF: | LOCALIDADE / ENDEREÇO: PLANILHA URBANO
 Nº CTEF: | AÇÃO / MODALIDADE: AÇÃO A POLITICA NACIONAL DE DESENVOLVIMENTO
 Nº CTEF: | OBJETO: PAVIMENTAÇÃO NA SEDE DO MUNICÍPIO DE ASSARÉ - CE
 Nº CTEF: | INÍCIO DA OBRA: 01/11/2020
 Nº CTEF: | INÍCIO DA OBRA: 01/11/2020



Nível	Item	Descrição	Unid.	Qtd.	Preço Unit. (R\$)	Preço Total (R\$)	Agupador de Eventos	Endereços
Nível 1	1	ADMINISTRAÇÃO LOCAL SERVIÇOS PRELIMINARES	m²	8.576,61	0,57	4.889,66	2-SERVIÇOS PRELIMINARES	RUA ANT. FERNANDES DE OLIVEIRA - 100% / RUA S D O BARRINHA - 100%
Nível 1	1.1	Limpeza Mecanizada de Terreno com remoção de Cavaça Vegetal Utilizando Motoniveladora	m²	8.576,61	0,29	2.487,22	2-SERVIÇOS PRELIMINARES	RUA ANTONIO PAIVA DE SOUZA - 50%
Nível 1	1.2	Locação da obra com auxílio topográfico (ÁREA ATÉ 5000 M²)	m²	12,00	355,32	4.269,04	2-SERVIÇOS PRELIMINARES	RUA ANT PAIVA DE SOUZA - 50% (RUA CLARAVAL CATONHO - 100%
Nível 2	2	PLACA PADRÃO DE OBRA TIPO BANNER (ASSEGURADO AQUISIÇÃO)	m²	7.592,69	60,64	472.548,13	3-PAVIMENTAÇÃO	RUA FILOMENO ALMEIDA - 100%
Nível 2	2.1	Assentamento de Guia (Meio-Fio) em Trecho Reto, com concreto pré-fabricado, dimensões: 100x15x13x30 cm (complemento x base inferior x base superior x altura), para vias urbanas (uso viário)	M	4.400,10	38,98	171.515,92	3-PAVIMENTAÇÃO	RUA PROJ.ETADA C. - 100%
Nível 2	2.2	Execução de passeio (calçada) ou piso de concreto com concreto moldado in loco, feito em obra, acabamento convencional, não armado, af. 07/2016	M	139,62	659,66	92.539,45	3-PAVIMENTAÇÃO	RUA VER. ANT. SATURDINO PRADO - 50%
Nível 2	2.3	Execução de sarletta de concreto moldada in loco em trecho reto, 30 cm base x 10 cm altura, af. 06/2016	M	534,63	126,53	67.570,81	3-PAVIMENTAÇÃO	RUA VER. ANT. SATURDINO PRADO - 50%
Nível 2	2.4	Piso Podotátil externo em PVC esp. 3cm assentado com argamassa (forneimento e instalação)	M	2.659,65	32,60	84.738,37	3-PAVIMENTAÇÃO	RUA VER. ANT. SATURDINO PRADO - 50%
Nível 3	3	PINTURA	m²	1.255,32	4,24	5.304,95	4-PINTURA	
Nível 3	3.1	Calçada em meio fio	m²	1.255,32	4,24	5.304,95	4-PINTURA	
Nível 3	3.2	Sinalização horizontal/vertical	M	11,15	736,96	8.217,10	5-SINALIZAÇÃO HORIZONTAL/VERTICAL	
Nível 3	3.3	Placa indicativa/educativa/serviços semáforos/letiva	M	11,15	736,96	8.217,10	5-SINALIZAÇÃO HORIZONTAL/VERTICAL	
Nível 3	3.4	Placa esmaltada para identificação nr de rua	M	11,15	736,96	8.217,10	5-SINALIZAÇÃO HORIZONTAL/VERTICAL	
Nível 3	3.5	Placa esmaltada para identificação nr de rua	M	11,15	736,96	8.217,10	5-SINALIZAÇÃO HORIZONTAL/VERTICAL	
Nível 3	3.6	Placa esmaltada para identificação nr de rua	M	11,15	736,96	8.217,10	5-SINALIZAÇÃO HORIZONTAL/VERTICAL	
Nível 3	3.7	Placa esmaltada para identificação nr de rua	M	11,15	736,96	8.217,10	5-SINALIZAÇÃO HORIZONTAL/VERTICAL	
Nível 3	3.8	Placa esmaltada para identificação nr de rua	M	11,15	736,96	8.217,10	5-SINALIZAÇÃO HORIZONTAL/VERTICAL	
Nível 3	3.9	Placa esmaltada para identificação nr de rua	M	11,15	736,96	8.217,10	5-SINALIZAÇÃO HORIZONTAL/VERTICAL	
Nível 3	3.10	Placa esmaltada para identificação nr de rua	M	11,15	736,96	8.217,10	5-SINALIZAÇÃO HORIZONTAL/VERTICAL	
Nível 3	3.11	Placa esmaltada para identificação nr de rua	M	11,15	736,96	8.217,10	5-SINALIZAÇÃO HORIZONTAL/VERTICAL	
Nível 3	3.12	Placa esmaltada para identificação nr de rua	M	11,15	736,96	8.217,10	5-SINALIZAÇÃO HORIZONTAL/VERTICAL	

Valor Total do Orçamento: R\$ 919.123,04
 Assaré, 01 de outubro de 2020
 Local e Data

Responsável Técnico: CARLOS VICTOR PEREIRA DE BRITO
 CREBA/CAU: 86396/D

Nº OPERAÇÃO 1081378-09 Nº SICONV 878386 GIGOV | AÇÃO / MODALIDADE GIGOV/JN 6407 GIGOV | GIGOV/JN 6407 Nº PROPOSTA 1081378-09 Nº SICONV 878386 GIGOV | Nº PROPOSTA 1081378-09 Nº SICONV 878386 GIGOV/JN 6407 GIGOV |

PROPORCIONANTE / TOMADOR PREFEITURA MUNICIPAL DE ASSARÉ - CE PROPRIETÁRIO DO OBJETO PREFEITURA MUNICIPAL DE ASSARÉ - CE MUNICÍPIO / UF MDR MDR Nº PROPOSTA 1081378-09 Nº SICONV 878386 GIGOV | Nº PROPOSTA 1081378-09 Nº SICONV 878386 GIGOV/JN 6407 GIGOV |

Nº CTEF EMPRESA EXECUTORA CNPJ Nº PROPOSTA 1081378-09 Nº SICONV 878386 GIGOV | Nº PROPOSTA 1081378-09 Nº SICONV 878386 GIGOV/JN 6407 GIGOV |



Serviços: Todos
 Modo de Exibição: Eventos

Valor de Investimento: R\$ 919.123,04

Evento	Item Orig	Título dos Eventos / Descrição Serviço	Unid.	Total por Frente (R\$):	Cidade
--------	-----------	--	-------	-------------------------	--------

Evento	Item Orig	Título dos Eventos / Descrição Serviço	Unid.	Total por Frente (R\$):	Cidade
1		Administração Local	R\$	11.639,72	
2		SERVIÇOS PRELIMINARES	R\$	8.576,61	
2	1.1	LIMPEZA MECANIZADA DE TERRENO COM REMOÇÃO DE CAMADA VEGETAL, UTILIZANDO MOTONIVELADORA	m²	8.576,61	
2	1.2	LOCAÇÃO DA OBRA COM AUXÍLIO TOPOGRÁFICO (ÁREA ANTE 5000 M²)	m²	8.576,61	
2	1.3	PLACA PADRÃO DE OBRA, TIPO BANNER	m²	12,00	
3		PAVIMENTAÇÃO	R\$	889.332,68	
3	2.1	PAVIMENTAÇÃO EM PEDRA TOSCA C/ RELINTAMENTO (AGREGADO ADOQUIRIDO)	m²	7.792,68	
3	2.2	ASSENTAMENTO DE GUIA (MEIO-FIO) EM TRECHO RETO, CONFECCIONADA EM CONCRETO PRÉ-FABRICADO, DIMENSÕES 100X15X13X30 CM (COMPIMENTO X BASE INFERIOR X BASE SUPERIOR X ALTURA), PARA VIAS URBANAS (USO VARIADO).	M	4.400,10	
3	2.3	EXECUÇÃO DE PASSEIO (CALÇADA) OU PISO DE CONCRETO COM CONCRETO MOLDADO IN LOCO, FEITO EM OBRA, ACABAMENTO CONVENCIONAL, NÃO ARMADO, AF_07/2016	m²	139,62	
3	2.4	PISO PODOATIL EXTERNO EM PWC ESP. 3CM ASSENTADO COM ARGAMASSA (FORNECIMENTO E INSTALAÇÃO)	m²	534,03	
3	2.5	EXECUÇÃO DE SARJEIA DE CONCRETO USINADO, MOLDADA IN LOCO EM TRECHO RETO, 30 CM BASE X 10 CM ALTURA, AF_06/2016	M	2.599,95	
4		PINTURA	R\$	5.364,96	
4	3.1	CALÇAO EM MEIO FIO	m²	1.265,32	
5		SINALIZAÇÃO HORIZONTAL/VERTICAL	R\$	12.785,68	
5	4.1	PLACA INDICATIVA EDUCATIVAS/SERVIÇOS SEMI-REFLETIVA EM AÇO GALVANIZADO	m²	11,15	
5	4.2	PLACA ESMALTADA PARA IDENTIFICAÇÃO NR DE RUA, DIMENSÕES 45X25CM	und	34,00	

1	2	3	4	5	6
RUA ANT. FERNANDES DE OLIVEIRA - 100% / RUA S.D.O BARRINHA 100%	RUA ANTONIO PAIVA DE SOUZA - 50%	RUA ANT PAIVA DE SOUZA - 50% /RUA CLARAVAL CATONHO - 100%	RUA FILOMENO ALMEIDA - 100%	RUA PROJETADA C - 100%	RUA VER. ANT. SATURDINO PRADO - 50%
5.077,63	960,00	1.057,48	1.614,24	1.329,73	800,32
946,27	1.116,28	1.229,63	1.877,02	1.546,20	930,60
946,27	1.116,28	1.229,63	1.877,02	1.546,20	930,60
12,00	-	-	-	-	-
94.087,76	114.722,47	124.387,46	208.951,43	169.600,41	88.791,57
856,13	1.018,87	1.122,54	1.703,20	1.391,58	850,18
417,75	559,25	599,25	1.110,45	962,20	380,60
13,33	18,51	19,28	37,40	30,44	10,33
60,49	65,06	70,12	147,00	84,12	53,62
287,15	324,70	357,10	579,40	515,40	268,10
434,39	709,65	745,26	1.330,42	1.168,96	488,11
102,45	167,37	175,77	313,78	275,70	115,12
1.974,55	1.138,35	2.243,29	1.130,98	2.084,59	2.103,27
1,95	1,18	1,95	1,17	1,37	1,76
4,00	2,00	6,00	2,00	8,00	5,00

ASSARÉ, 01 de outubro de 2020
 Local e Data



PLE - Planilha de Levantamento de Eventos
Detalhamento de Eventos

Grau de Sigilo
#PÚBLICO

Nº OPERAÇÃO 1061378-09 Nº SICONV 878356 | GIGOV | GIGOV/JN 6407 | GESTOR MCR | PROGRAMA PLANEJAMENTO URBANO | AÇÃO / MODALIDADE APOIO A POLÍTICA NACIONAL DE DESENVOLVIMENTO

DATA ASSINA TURA 29/10/2018

PROponente / TOMADOR: PREFEITURA MUNICIPAL DE ASSARÉ - CE | MUNICÍPIO / UF: ASSARÉ / CE

Nº CTEF: EMPRESA EXECUTORA | CNPJ: | LOCALIDADE / ENDEREÇO: SEDE | OBJETO DO CTEF: PAVIMENTAÇÃO EMPEDRA TOSCA NA SEDE DO MUNICÍPIO DE ASSARÉ

INÍCIO DA OBRA 01/11/2020



Modo de Exibição: Todos
Eventos

Valor de Investimento: R\$ 919.123,04

Item Orc	Título dos Eventos / Descrição Serviço	Unid.	Qtd.	Total por Frente (R\$):
1	Administração Local	R\$		11.639,72
2	SERVIÇOS PRELIMINARES	R\$		800,32
2	1.1 LIMPEZA MECANIZADA DE TERRENO COM REMOCAO DE CAMADA VEGETAL, UTILIZANDO MOTONIVELADORA	m²	8.576,61	930,61
2	1.2 LOCAÇÃO DA OBRA COM AUXILIO TOPOGRAFICO (ÁREA ATÉ 5000 M2)	m²	8.576,61	930,61
2	1.3 PLACA PADRÃO DE OBRA, TIPO BANINER	m²	12,00	88.791,57
3	Evento PAVIMENTAÇÃO	R\$		889.332,68
3	2.1 PAVIMENTAÇÃO EM PEDRA TOSCA C/ REJUNTAMENTO (AGREGADO ADQUIRIDO)	Mp	7.792,68	890,18
3	2.2 ASSENTAMENTO DE GUIA (MEIO-FIO) EM TRECHO RETO, CONFECIONADA EM CONCRETO PRÉ-FABRICADO, DIMENSÕES 100X15X19X30 CM (COMPRIMENTO X BASE INFERIOR X BASE SUPERIOR X ALTURA), PARA VIAS URBANAS (USO VARIADO)	M	4.400,10	380,60
3	2.3 EXECUÇÃO DE PASSEIO (CALÇADAI) OU PISO DE CONCRETO COM CONCRETO MOLDADO IN LOCO, FEITO EM OBRA, ACABAMENTO CONVENCIONAL, NÃO ARMADO, AF 07/2016	Mp	139,62	10,33
3	2.4 PISO PODOTÁTIL EXTERNO EM PVC ESP. 3CM ASSENTADO COM ARGAMASSA (FORNECIMENTO E INSTALAÇÃO)	Mp	534,03	53,62
3	2.5 EXECUÇÃO DE SAREJETA DE CONCRETO USINADO, MOLDADA IN LOCO EM TRECHO RETO, 30 CM BASE X 10 CM ALTURA, AF 09/2016	M	2.599,95	268,10
4	Evento PINTURA	R\$		488,16
4	3.1 CALAÇO EM MEIO FIO	m²	5.364,96	115,13
5	Evento SINALIZAÇÃO HORIZONTAL/VERTICAL	R\$		12.785,88
5	4.1 PLACA INDICATIVA/EDUCATIVA/SERVIÇOS SEMI-REFLETIVA EM AÇO GALVANIZADO	Mp	11,15	1,77
5	4.2 PLACA ESMALTADA PARA IDENTIFICAÇÃO NR DE RUA, DIMENSÕES 45X25CM	und	34,00	6,00

Item Orc	Título dos Eventos / Descrição Serviço	Unid.	Qtd.	Total por Frente (R\$):
7	RUA VER. ANT. SATURDINO PRADO - 50%		7	92.190,70
8			8	-
9			9	-
10			10	-
11			11	-
12			12	-

ASSARÉ, 01 de outubro de 2020

Responsável Técnico: SÁBIA VIRGÍLIO PEREIRA DE BRITO
CREA / CAU: 6488-D

41.211
V008

QCI - Quadro de Composição do Investimento / RRE - Relatório Resumo do Empreendimento
INSTRUÇÕES DE USO E PREENCHIMENTO

1. Este documento somente pode ser utilizado nas versões do Excel 2003 ou superior. Não deve ser utilizado versões do BrOffice. O Documento deve ser salvo SOMENTE em extensão habilitada para macros (.xls ou .xls.m). Se o documento for salvo na extensão .xlsx, o arquivo será INUTILIZADO.

2. Para funcionamento pleno desse arquivo, a Segurança da Macro do Excel deve ser habilitada.

2.1 Na Versão Excel 2003, selecione na Faixa de Opções > Ferramentas -> Macro -> Segurança -> Na aba Nível de Segurança selecione a opção "Baixo" -> Clique em OK -> Feche e abra o Excel novamente para utilizar a Planilha.
2.2 Na Versão Excel 2007 ou superior, selecione na Faixa de Opções > Arquivo -> Opções -> Central de Confiabilidade -> Configurações da Central de Confiabilidade -> Configurações de Macro -> Habilitar todas as Macros -> Clique em OK -> Feche e abra o excel novamente para utilizar a Planilha.

3. O Preenchimento deve ser feito somente nas células em amarelo. As curvas cinza são de preenchimento Automático.

4. Ordem de Preenchimento

4.1. Fase de Análise

4.1.1. Pimentemente, preencha o Quadro abaixo os dados do TC/CRP

Nº OPERAÇÃO	Nº SICONV	GESTOR	PROGRAMA	MODALIDADE	RECURSO
108137809	873356	MDR	PLANEJAMENTO URBANO	AÇÃO / MODALIDADE	LOGU PAC
PROponente / TOMADOR		MUNICÍPIO / UF	LOCALIDADE / ENDEREÇO	REPASSSE	VALORES CONTRATADOS (R\$)
PREFEITURA MUNICIPAL ASSARÉ CE		ASSARÉ CE	AV. DEPU MANUEL GONCALVES	911.877,39	CONTRAPARTIDA INVESTIMENTO
OBJETO		APELIDO DO EMPREENDIMENTO		919.123,04	
PAVIMENTAÇÃO EM PEDRA TOSCA NA SEDE DO MUNICÍPIO DE ASSARÉ		PAVIMENTAÇÃO NA SEDE DO MUNICÍPIO DE ASSARÉ			



4.1.2. Digite abaixo os valores mínimos de Contrapartida exigidos pelo Programa.

% MÍNIMO	VALOR ABSOLUTO (R\$)
0,79%	7.245,66

4.1.3. Clique no botão "Preencher QCI" abaixo.

4.1.4. Preencha os Campos das Metas na Aba QCI - Quadro de Composição do Investimento.
4.1.5. Preencha os Campos das Parcelas de Desempenho na Aba Crono - CF/CT - Cronograma Físico-Financeiro do Contrato.

4.2. Fase de Licitação
4.2.1. Atualize os Dados do QCI e Cronograma Físico-Financeiro.

4.3. Fase de Solicitação de Recursos

4.3.1. Preencha os Dados da Metáfora na Aba RRE - Relatório Resumo do Empreendimento.
4.3.2. Preencha os Campos na Aba QCI, para o Ofício de Solicitação de Recursos e Relatório de Fornecedores.

CAIXA

QCI - QUADRO DE COMPOSIÇÃO DO INVESTIMENTO

ACÇÃO / MODALIDADE
APOIO A POLÍTICA NACIONAL DE ENVOLVIMENTO URBANO

Grau de Sigilo
#PUBLUCC

Nº OPERAÇÃO 106137809
Nº SICONV 878356
GESTOR ZILDIR
PROPOSTANTE / TOMADOR PREFEITURA MUNICIPAL ASSARÉ - CE
OBJETO PAVIMENTAÇÃO EM PEDRA TOSCA NA SEDE DO MUNICÍPIO DE ASSARÉ

PROGRAMA PLANEJAMENTO URBANO
MUNICÍPIO / UF ASSARÉ/CE
LOCALIDADE / ENDEREÇO AV. DEPU MANUEL GONÇALVES
APELIDO DO EMPREENDIMENTO PAVIMENTAÇÃO NA SEDE DO MUNICÍPIO DE ASSARÉ

VALORES CONTRATADOS (R\$)
REPASSSE 911.877,39
CONTRAPARTIDA 7.245,65
INVESTIMENTO 919.123,04

Saldo a Reprogramar Repasse (R\$) 911.877,39
Contrapartida (R\$) 0,00

Etapa	Meta / Sub-Meta	Item de Investimento	Sub-Item de Investimento	Descrição	Situação	Quantidade	Unid.	Lote de Licitação / nº CTEF	Repassse (R\$)	Contrapartida (R\$)	Outros (R\$)	Investimento (R\$)
1	Meta 1.	Pavimentação	Pavimentação de vias	PAVIMENTAÇÃO NA SEDE DO MUNICÍPIO	Em Análise	9.103,71	m²	Lote 1	911.877,39	7.245,65	-	919.123,04
1	Meta 2.								(99,21%)	(0,79%)	(0,00%)	(100,00%)
1	Meta 3.								911.877,39	7.245,65	-	919.123,04
1	Meta 4.								-	-	-	-
1	Meta 5.								-	-	-	-
1	Meta 6.								-	-	-	-
1	Meta 7.								-	-	-	-
1	Meta 8.								-	-	-	-
1	Meta 9.								-	-	-	-
1	Meta 10.								-	-	-	-
TOTAL - ETAPA									911.877,39	7.245,65	-	919.123,04

Representante Tomador / Agente Promotor
Nome: Francisco Evandro Almeida
Cargo: Prefeito Municipal de Assaré

Local: ASSARÉ - CE
Data: 07 de outubro de 2020

CAIXA



RRE - RELATÓRIO RESUMO DO EMPREENDIMENTO - TOMADOR

Grau de Sigilo
#PÚBLICO

Nº OPERAÇÃO	Nº SICONV	PROGRAMA	AÇÃO / MODALIDADE
106137808	878356	PLANEJAMENTO URBANO	APOIO A POLÍTICA NACIONAL DE ENVOLVIMENTO URBANO
PROponente / TOMADOR	gestor	MUNICÍPIO / UF	LOCALIDADE / ENDEREÇO
PREFEITURA MUNICIPAL ASSARÉ - CE	MDR	ASSARÉ/CE	AV. DEPU MANUEL GONÇALVES
OBJETO	COMISSÃO	APÊLIDO DO EMPREENDIMENTO	PAVIMENTAÇÃO NA SEDE DO MUNICÍPIO DE ASSARÉ
PAVIMENTAÇÃO EM PEDRA TOSCA NA SEDE DO MUNICÍPIO DE ASSARÉ		REPASSSE	VALORES CONTRATATADOS (R\$)
		911.877,39	CONTRAPARTIDA INVESTIMENTO
		7.245,65	919.123,04

Situação do TC/CR: out-20

Percentual previsto em:

Medição nº. 1

Saldo a Reprogramar: 0,00

Repassse (R\$) 0,00

Contrapartida (R\$) 0,00

Etapa	Meta / Sub-Meta	Descrição	Situação	Quantidade	Unid.	Lote de Licitação / nº CTEF	nº do BM	Valor Total (R\$)	Valores Medidos (R\$)			Execução Física Acum.
									Acum. Período Anterior	No Período	Acum. incluindo o Período	
1	Meta 1.	PAVIMENTAÇÃO NA SEDE DO MUNICÍPIO	Em Análise	9.103,71	m²	Lote 1		919.123,04	0,00	0,00	0,00	0,00%
	TOTAL							911.877,39	0,00	0,00	0,00	
								7.245,65	0,00	0,00	0,00	
								0,00	0,00	0,00	0,00	
								919.123,04	0,00	0,00	0,00	

Data: 07 de outubro de 2020

Local: ASSARÉ - CE

Responsável Técnico
 Nome: CARLOS VIRGILIO PEREIRA DE BRITO
 Cargo: Engenheira Civil - CREA CE 6498-D
 ART/RRT Fiscal: CE20170257700

Representante Tomador / Agente Promotor
 Nome: Francisco Evanderto Almeida
 Cargo: Prefeito Municipal de Assaré

Responsável Social
 Nome:
 Cargo:

Responsável Financeiro
 Nome:
 Cargo:

COORDENADAS GEOGRÁFICAS DATUN CIRG. 2.000

RUA ANTONIO PAIVA DE SOUZA - ASSARÉ - CE.

PONTO	COORDENADA LONGITUDINAL	COORDENADA LATITUDINAL
E- 0	24 403935,36E	92 38496,67N
E-16+10,70	24 403819,68 E	92 38808,38 N

COMPRIMENTO: 325,00 mts

RUA S.D.O. (BARRINHA) - ASSARÉ - CE.

PONTO	COORDENADA LONGITUDINAL	COORDENADA LATITUDINAL
P- 0	24 404073,78E	92 41110,04N
P2	24 404005,45 E	92 41171,71 N

COMPRIMENTO: 106,95 mts

RUA FILOMENO ALMEIDA - ASSARÉ- CE.

PONTO	COORDENADA LONGITUDINAL	COORDENADA LATITUDINAL
E- 0	24 403830,47E	92 38997,12N
E-14+9,70	24 403922,64 E	92 38734,62 N

COMPRIMENTO: 289,70 mts

RUA PROJETADA C - ASSARÉ- CE.

PONTO	COORDENADA LONGITUDINAL	COORDENADA LATITUDINAL
E- 0	24 403794,01E	92 38691,21N
E-12+17,00	24 404038,36 E	92 38770,48 N

COMPRIMENTO: 257,70 mts

RUA RAIMUNDO CLARAVAL CATONHO - ASSARÉ- CE.

PONTO	COORDENADA LONGITUDINAL	COORDENADA LATITUDINAL
E- 0	24 404203,87E	92 40463,90N
E-0=0+16,20	24 404218,42 E	92 40466,78 N

COMPRIMENTO: 16,20 mts

RUA ANTONIO FERNANDES DE OLIVEIRA - ASSARÉ- CE.

PONTO	COORDENADA LONGITUDINAL	COORDENADA LATITUDINAL
E- 0	24 404178,23E	92 40521,84N
E-0=1+16,00	24 404213,33 E	92 40525,09 N

COMPRIMENTO: 36,00 mts

RUA VER. ANTONIO SATURNINO PRADO - ASSARÉ- CE.

PONTO	COORDENADA LONGITUDINAL	COORDENADA LATITUDINAL
E- 0	24 404245,95E	92 40302,16N
E-13+16,00	24 404205,52 E	92 40572,28 N

COMPRIMENTO: 268,10 mts

RELAÇÃO COMPRIMENTO DE RUA

- RUA ANTONIO PAIVA DE SOUZA
325,00m x 7,00m
- RUA S.D.O. (BARRINHA)
106,95m x 6,80m
- RUA FILOMENO ALMEIDA
289,70m x 6,50m
- RUA PROJETADA C (POSTO À CAIXA
D'ÁGUA) - 257,70m x 6,00m
- RUA RAIMUNDO CLARAVAL CATONHO
16,20m x 7,00m
- RUA ANTONIO FERNANDES DE
OLIVEIRA - 36,00m x 6,00m
- RUA VEREADOR ANTONIO
SATURNINO PRADO - 268,10m x 7,00m



PROPRIETÁRIO:
PREFEITURA MUNICIPAL DE ASSARÉ- CE.
ADM.

**RELAÇÃO DE COORDENADAS E COMPRIMENTOS DE
VÁRIAS RUAS - ASSARÉ - CE.**

	ASSUNTO	ESCALA:
	QUADRO TODAS RUAS E COMPRIMENTOS	INDICADA
DESENHO:	PRANCHAS:	DATA:
ALDO 9-986-2188 - J. DO NORTE foalido2@gmail.com	01/01	FEV. / 2020

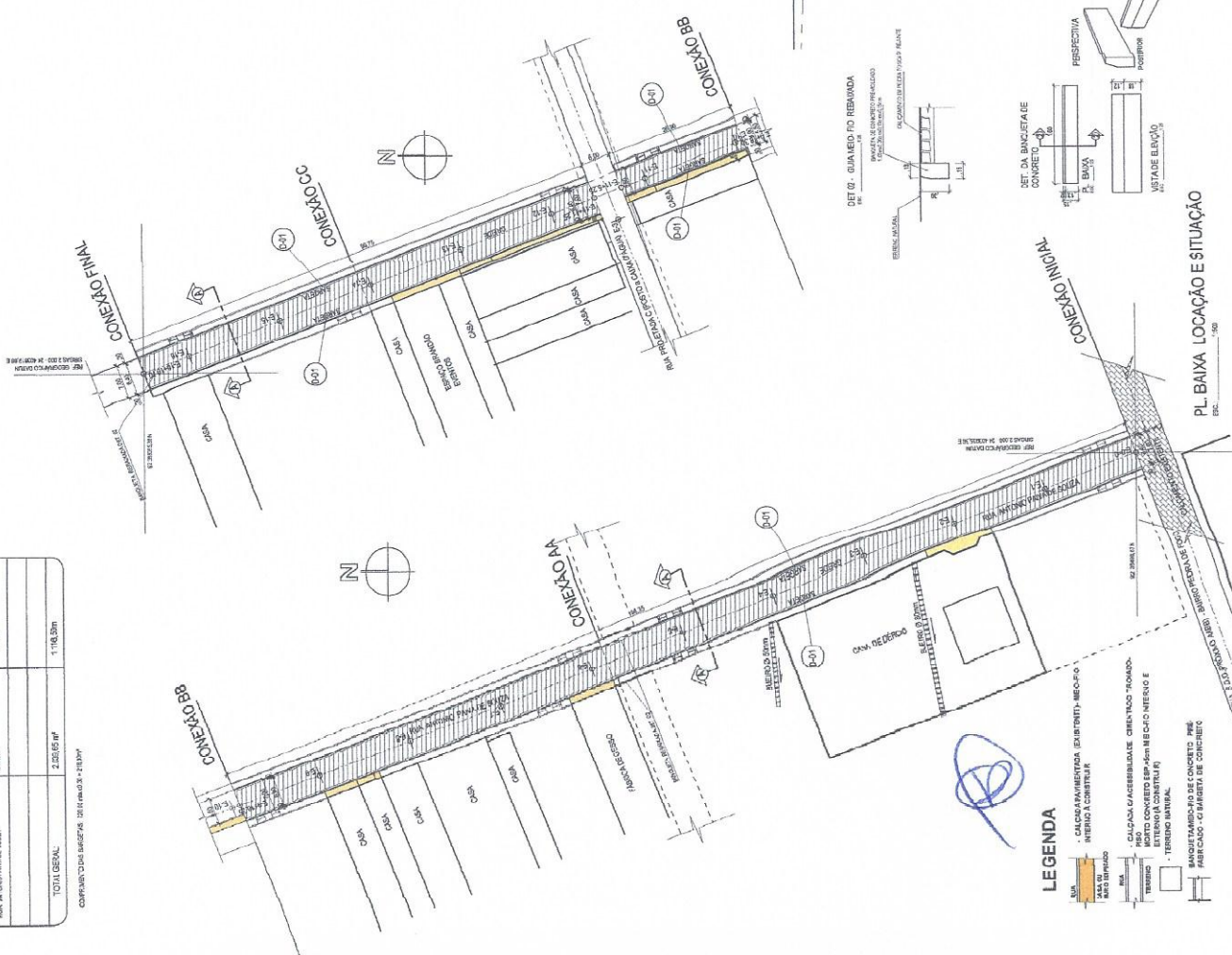


BAIRRO PEDRA FOGO-ASSARÉ-CE
Imagem: Google Earth

QUADRO COORDENADAS		LIGAS DATALIN C/IRGAS 2.000	
PORTO	COORDENADA ORIENTACIONAL	COORDENADA LATERAL	
E-341	248323,88	97,38000000	
L-131415	248311,81	97,38000000	

RESUMO DAS ÁREAS		
NOME DO LOTEADORE	CALCULADO (M ²)	ÁREA (M ²)
DR. ATANÁSIO DE SOUZA	2.036,05	1.028,24
TOTAL GERAL:	2.036,05 m ²	1.110,03m

COMPARTILHADO EM: 01/04/2020



DET -01 - BANQUETA ESARGETA

DET -02 - MEIO-FIO SEM ATERRIO

DET -03 - BANQUETA

DET -04 - BANQUETA

CORTE AA

DET 02 - GUIA MEIO FIO REBUADA

DET DA BANQUETA

DET ASSENTAMENTO

PL BAIXA, LOCAÇÃO E SITUAÇÃO

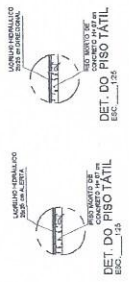
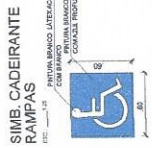
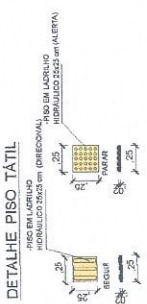
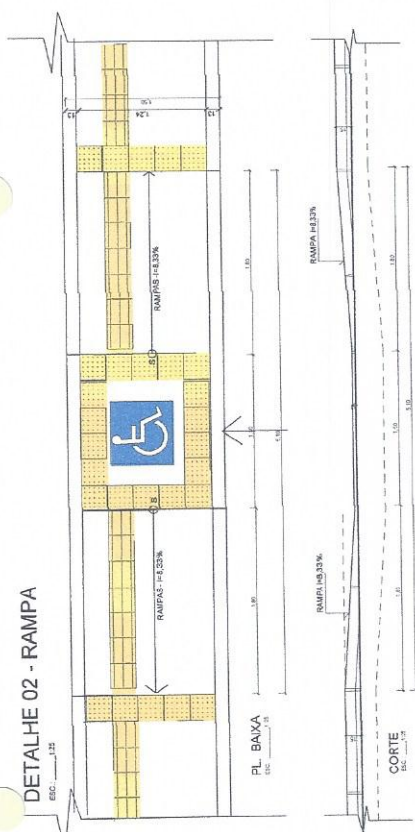
LEGENDA

- ÁREA - CALÇAMENTO/MEIO-FIO INTERIORES
- ÁREA - BANQUETA
- ÁREA - TERRENO
- ÁREA - TERRENO NATURAL
- ÁREA - BANQUETA DE CONCRETO REFORÇADA COM FIBRA DE VIDRO
- ÁREA - CALÇAMENTO/MEIO-FIO INTERIORES
- ÁREA - BANQUETA
- ÁREA - TERRENO
- ÁREA - TERRENO NATURAL
- ÁREA - BANQUETA DE CONCRETO REFORÇADA COM FIBRA DE VIDRO

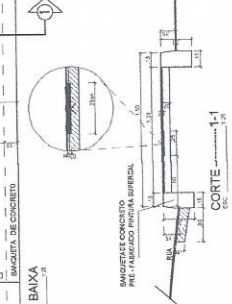
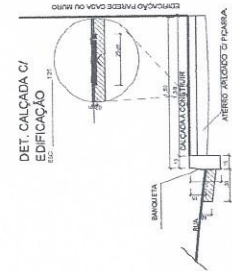
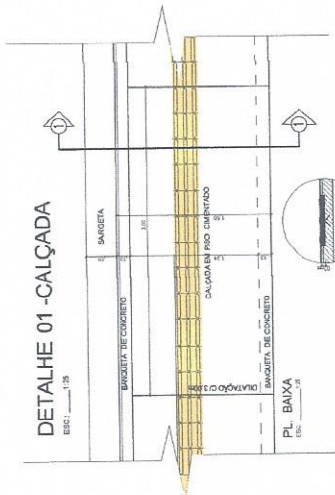


PREFEITURA MUNICIPAL DE ASSARÉ-CE		PREFEITURA MUNICIPAL DE ASSARÉ-CE	
AD.M.		AD.M.	
PROJETO PI/CONSTRUÇÃO DE CALÇAMENTO EM PEDRA TOSCA REJUNTADO - ASSARÉ - CE.		PROJETO PI/CONSTRUÇÃO DE CALÇAMENTO EM PEDRA TOSCA REJUNTADO - ASSARÉ - CE.	
LOCAL: RUA ANTONIO PAIVA DE SOUZA - BAIRRO PEDRA DE FOGO - SEDE - ASSARÉ - CE.		LOCAL: RUA ANTONIO PAIVA DE SOUZA - BAIRRO PEDRA DE FOGO - SEDE - ASSARÉ - CE.	
ÁREA TOTAL	2.036,05 m ²	ÁREA TOTAL	2.036,05 m ²
ÁREA DE CALÇAMENTO	1.028,24 m ²	ÁREA DE CALÇAMENTO	1.028,24 m ²
ÁREA DE BANQUETA	1.007,81 m ²	ÁREA DE BANQUETA	1.007,81 m ²
TOTAL	2.036,05 m ²	TOTAL	2.036,05 m ²

DETALHE 02 - RAMPA
ESC. 1:125



DETALHE 01 - CALÇADA
ESC. 1:125



DETALHE PISO TÁTIL

PERÍMETRO (MATERIAL)	QUANTIDADE (Quantidade)	TOTAL (m²)
ALERTA 25x25cm	350	21.87m²
DIRECCIONAL 25x25cm	1.017	158.08m²
TOTAL		179.95m²

OBIS FISCIONMENTO DA CALÇADA: 430,88m²
ÁREA TOTAL DA CALÇADA: 876,24m²

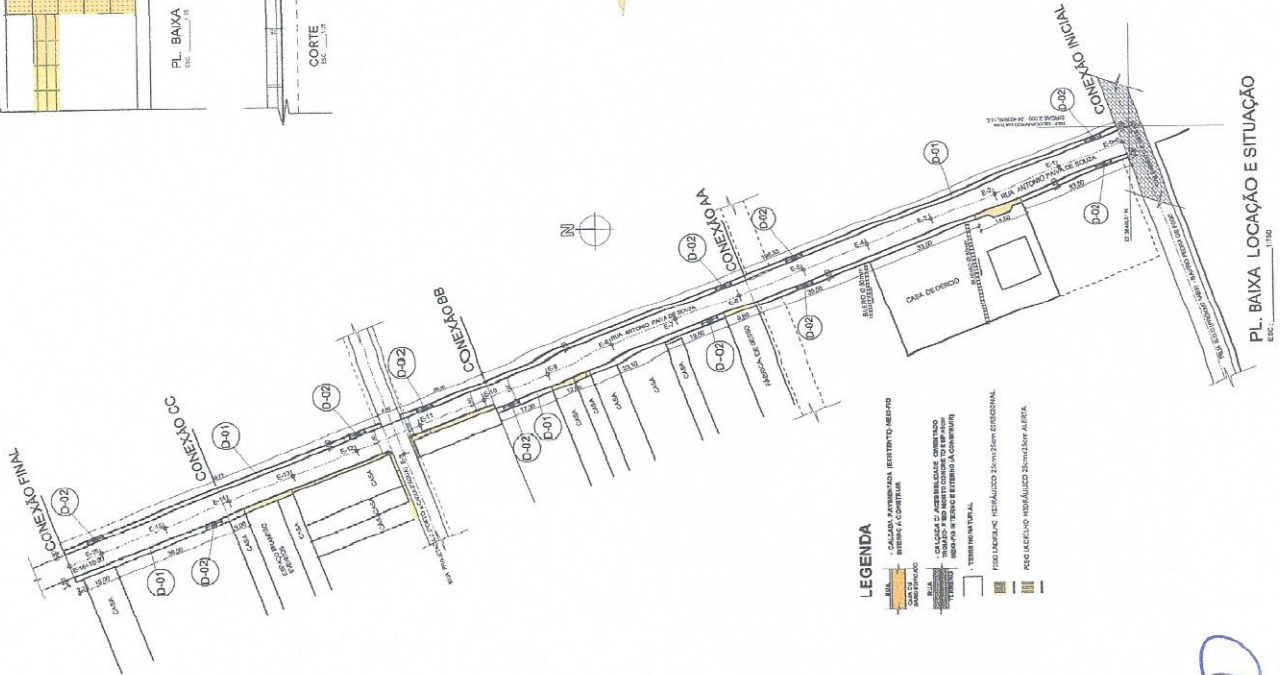
PENAS

COMISSÃO PERMANENTE DE LICITAÇÃO
Assaré - CE

Fis. 395

ASSARÉ - CE

PERÍMETRO: _____
REGRAS: _____
PROPOSTAS: _____



LEGENDA

- CALÇADA PERMANENTE, REESTRUTURADA INTERIORES E CONEXÕES
- CALÇADA DE PERMANENTE ORIENTADO PARA O SUDOESTE (DIRECCIONAL) PARA O SUDOESTE (DIRECCIONAL)
- TUBO DE DRENAGEM
- TUBO DE DRENAGEM
- PISO LANTERNA - HOMOLOGADO 25x25cm DIRECCIONAL
- PISO LANTERNA - HOMOLOGADO 25x25cm ALERTA

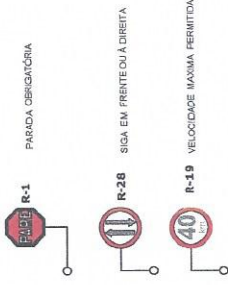
PREFEITURA MUNICIPAL DE ASSARÉ - CE.
PROJETO P/ CONSTRUÇÃO DE CALÇAMENTO EM PEDRA ADI.
TOSCA SI REJUNTE - ASSARÉ - CE.
LOCAL: RUA ANTONIO PAIVA DE SOUZA - BAIRRO PEDRA FOGO - ASSARÉ - CE.

ASSARÉ
1911

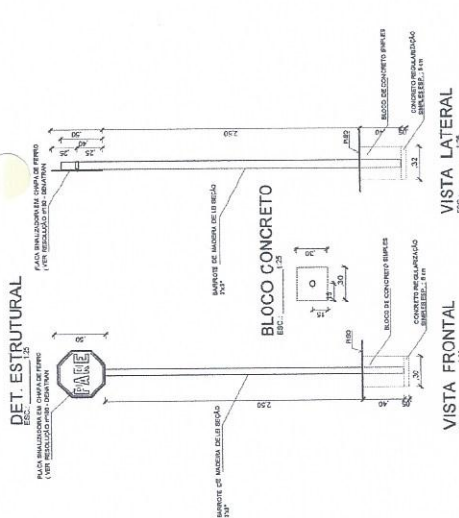
PROJETO: CALÇAMENTO DE ACESSIBILIDADE E DETALHES
PROPOSTA: 02/04
SITIO: ALDO
FEV. / 2020
foualicio26@hotmail.com

RECALCULADA INDICADA
ÁREA CONSTRUIDA: 2.038,65 m²
SARNETA: 210,62 m²
TOTAL: 2.255,25 m²

LEGENDA SINALIZAÇÃO VERTICAL

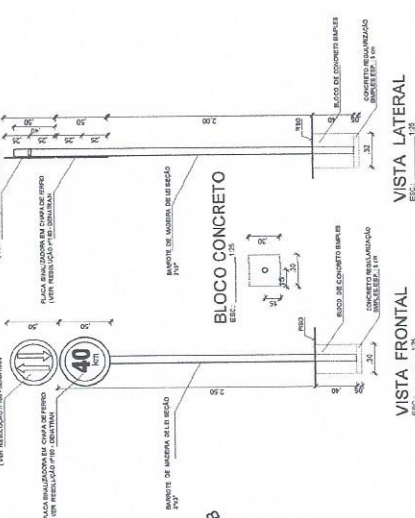


PLACA DE IDENTIFICAÇÃO DO LOGRADOURO FIXADO C/ PARAFUSO E BUCHA NA PAREDE.



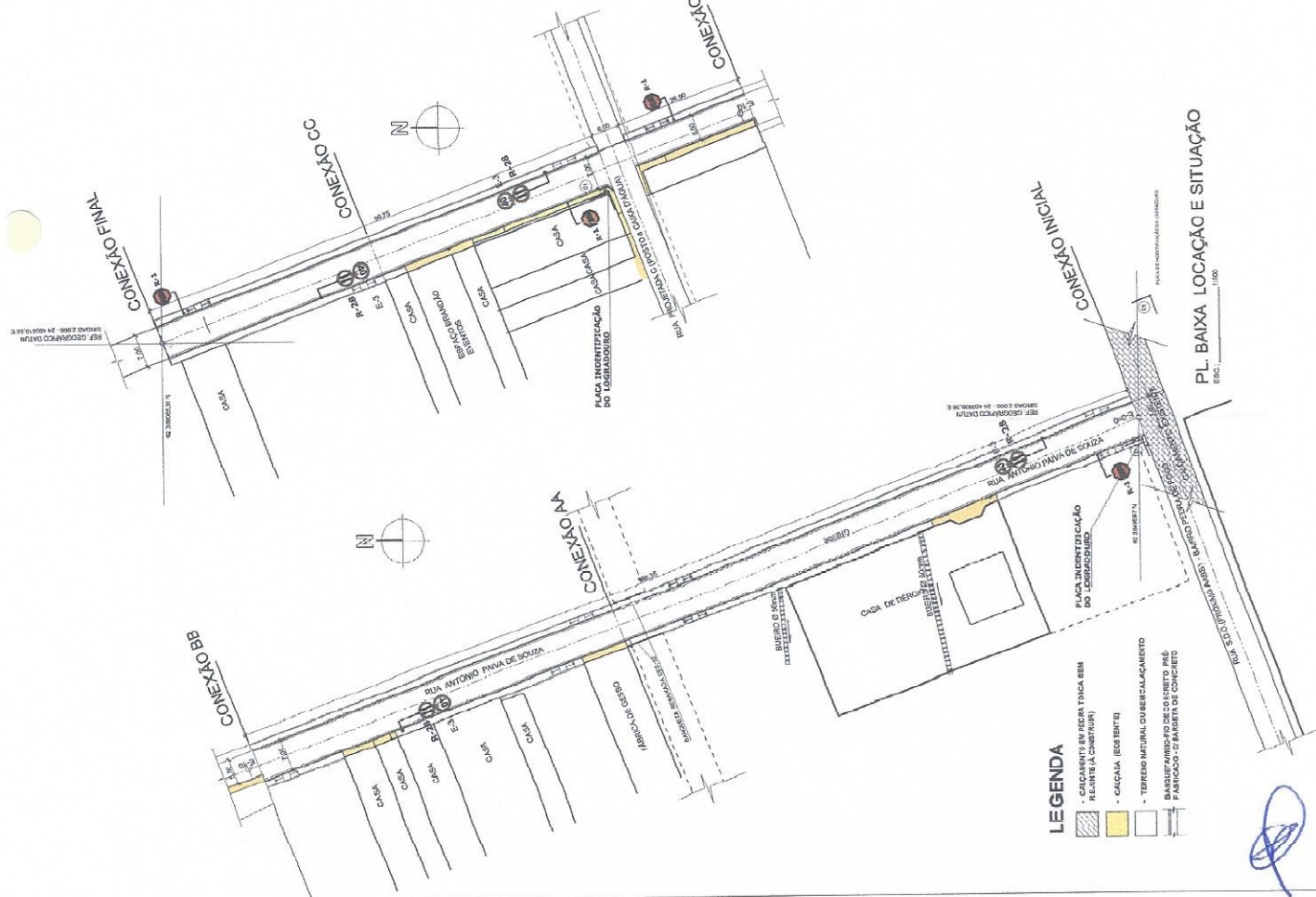
DET. 01 - PLACA IDENTIFICAÇÃO DO LOGRADOURO

ESCALA: 1:10




PENAS

COLLOR



LEGENDA



LEGENDA VERTICAL:

SINALIZAÇÃO VERTICAL	PLACA	CODIGOS	DM	TABUA	ORLA	ORIS
	R-1	0,21m	0,020m	0,030m	1/Placa	1/Placa
	R-19	0,60m	0,040m	0,040m	4/Placa	4/Placa
	R-28	0,50m	0,040m	0,040m	4/Placa	4/Placa

PLACA	CODIGOS	LADO	QUIL	QUIL	QUIL	QUIL
PLACA IDENTIFICAÇÃO DO LOGRADOURO		LADO	QUIL	QUIL	QUIL	QUIL

PL. BAIXA LOCAÇÃO E SITUAÇÃO

ESCALA: 1:100

ASSARÉ

PROPOSTA Nº: 01/2023
 PREFEITURA MUNICIPAL DE ASSARÉ - CE
 ADM.
 PROJETO P/ CONSTRUÇÃO DE CALÇAMENTO EM PEDRA TOSCA REJUNTADO - ASSARÉ - CE.
 Local: RUA ANTONIO PAIVA DE SOUZA - BAIRRO PEDRA DE FOGO - SEDE - ASSARÉ - CE.


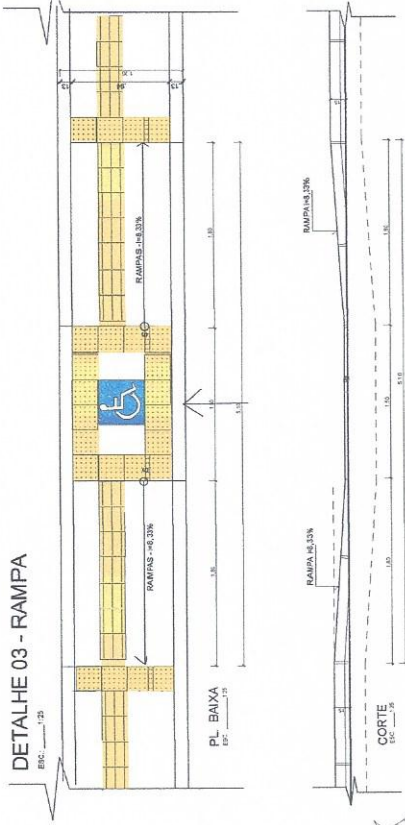
ASSARÉ	SINALIZAÇÃO	PRIMEIRA	INDICADA
ASSARÉ	REVISÃO	ALDO	FEV. / 2023
ASSARÉ	DATA	04/04	
ASSARÉ	REVISÃO	ALDO	FEV. / 2023
ASSARÉ	DATA	04/04	
ASSARÉ	REVISÃO	ALDO	FEV. / 2023
ASSARÉ	DATA	04/04	

ÁREA CONSTR. : 2.008,85 m²
 CALÇAMENTO : 210,00 m²
 SARGETA : 1,00 m²
 TOTAL : 2.286,05 m²

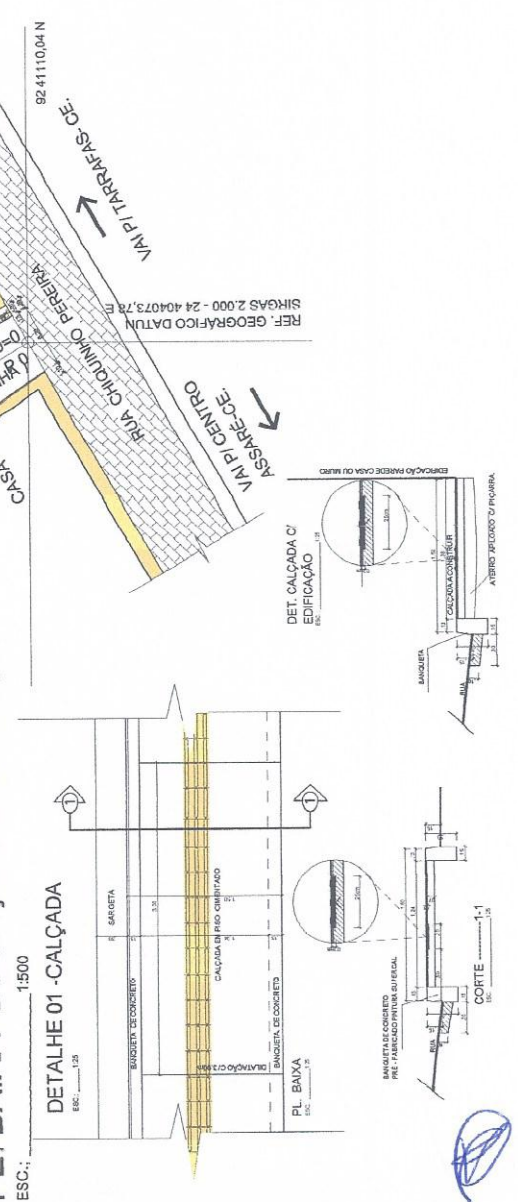
DETALHE 00 - RAMPA



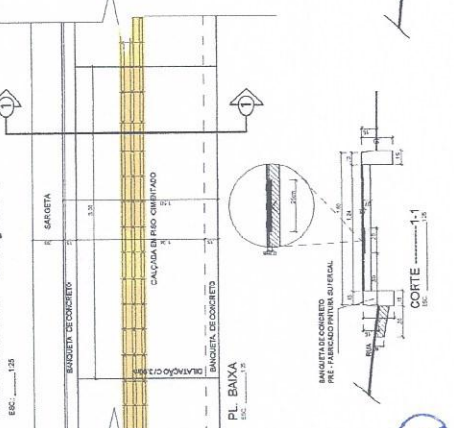
DETALHE 03 - RAMPA



PL. BAIXA LOCAÇÃO E SITUAÇÃO



DETALHE 01 - CALÇADA



COMISSÃO PERMANENTE DE LICITAÇÃO
ASSARÉ - CE
 Fis 399

DETAHLE PISO TÁTIL
 PISO DE LADRILHO DIRECCIONAL
 PISO DE LADRILHO DIRECCIONAL
 PISO DE LADRILHO DIRECCIONAL

DETAHLE PISO TÁTIL
 PISO DE LADRILHO DIRECCIONAL
 PISO DE LADRILHO DIRECCIONAL
 PISO DE LADRILHO DIRECCIONAL

DETAHLE PISO TÁTIL
 PISO DE LADRILHO DIRECCIONAL
 PISO DE LADRILHO DIRECCIONAL
 PISO DE LADRILHO DIRECCIONAL

PROPRIETÁRIO: PREFEITURA MUNICIPAL DE ASSARÉ - CE. ADM.

PROJETO P/ CONSTRUÇÃO DE CALÇAMENTO EM PEDRA TOSCA SI/REJUNTE - ASSARÉ - CE.
 LOCAL: RUA S.D.O. (BARRINHA) - BARRIO TABULEIRO SEDE - ASSARÉ - CE.

ESCALA INDICADA: 02/03

DATA CONTRATO: 06/17/20
 DATA SARGETA: 04/04/20

TOTAL: 728,57 m²

DETAHLE PISO TÁTIL

TIPO DE PISO	ÁREA (m²)	QUANTIDADE	VALOR UNITÁRIO (R\$)	TOTAL (R\$)
MOBILIDADE VISUAL	11,12 m²	176	180	31,416
ALERTAS SONORAS	30,37 m²	486	180	87,266
TOQUES SONOROS	180	180	180	32,400
TOTAL	171,46 m²	842	180	151,082

OSB PISO ORIENTADA CALÇADA: 188,88 m²
 ÁREA TOTAL DA CALÇADA: 218,60 m²

LEGENDA

DETAHLE DO PISO TÁTIL
 DETAHLE DO PISO TÁTIL

LEGENDA

MOBILIDADE VISUAL
 ALERTAS SONORAS
 TOQUES SONOROS

MOBILIDADE VISUAL
 ALERTAS SONORAS
 TOQUES SONOROS

MOBILIDADE VISUAL
 ALERTAS SONORAS
 TOQUES SONOROS

LEGENDA

MOBILIDADE VISUAL
 ALERTAS SONORAS
 TOQUES SONOROS

MOBILIDADE VISUAL
 ALERTAS SONORAS
 TOQUES SONOROS

MOBILIDADE VISUAL
 ALERTAS SONORAS
 TOQUES SONOROS